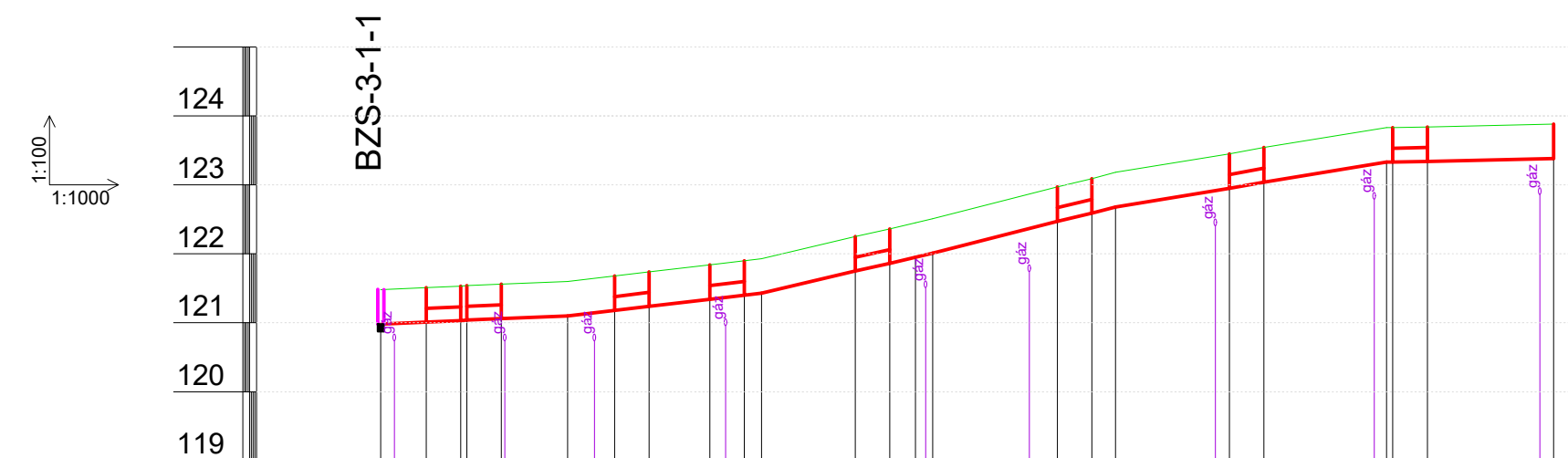


Csatorna jele	<b>BZS-3-1-1-1 csatorna</b>
Utca neve	<b>Bajcsy-Zsilinszki utca</b>



BZS-3-1-1-1 csatorna

SZELVÉNYEZÉS	MAGASSÁG	TEREPSZINT
	FOLYÁSFENÉK SZ.	
	KERESZTEZŐ V.	
	LEÁGÁZÁS	
	KERESZTEZŐ V.	
	VÉDŐCSŐ	
	TÖRÉSPONT	
	MÉRTAD.VÍZHOZAM	
LEJTÉS	170m 4.1 ‰	
CSŐ MÉRETE-ANYAGA	KC-30 Áttört falu- 126m 40b - 44.00 m	

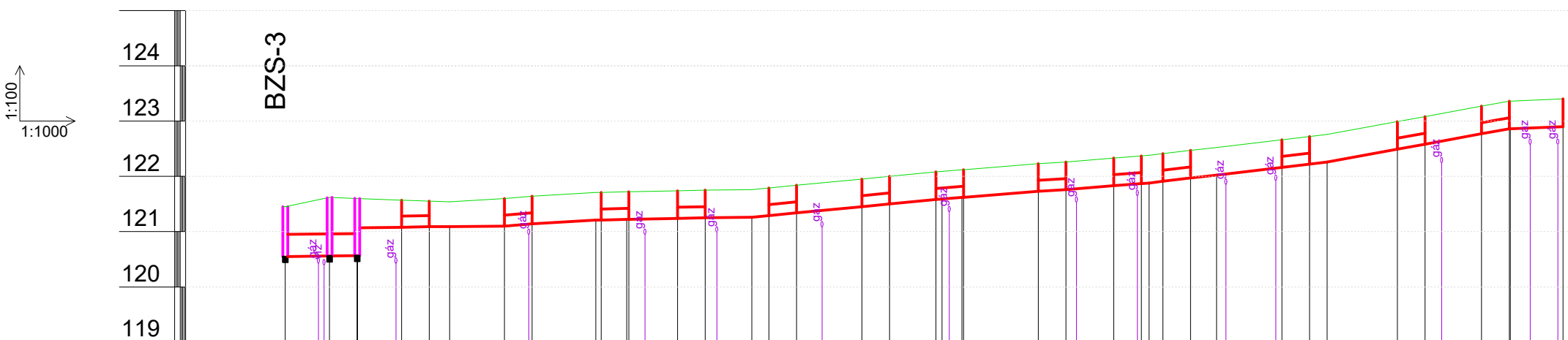
Csatorna jele	<b>BZS-3-1-1-2 csatorna</b>
Utca neve	<b>Bajcsy-Zsilinszki utca</b>



BZS-3-1-1-2 csatorna

SZELVÉNYEZÉS	MAGASSÁG	TEREPSZINT
	FOLYÁSFENÉK SZ.	
	KERESZTEZŐ V.	
	LEÁGÁZÁS	
	KERESZTEZŐ V.	
	VÉDŐCSŐ	
	TÖRÉSPONT	
	MÉRTAD.VÍZHOZAM	
LEJTÉS	93.60 m 4.0 ‰	
CSŐ MÉRETE-ANYAGA	F 40- 93.60 m	

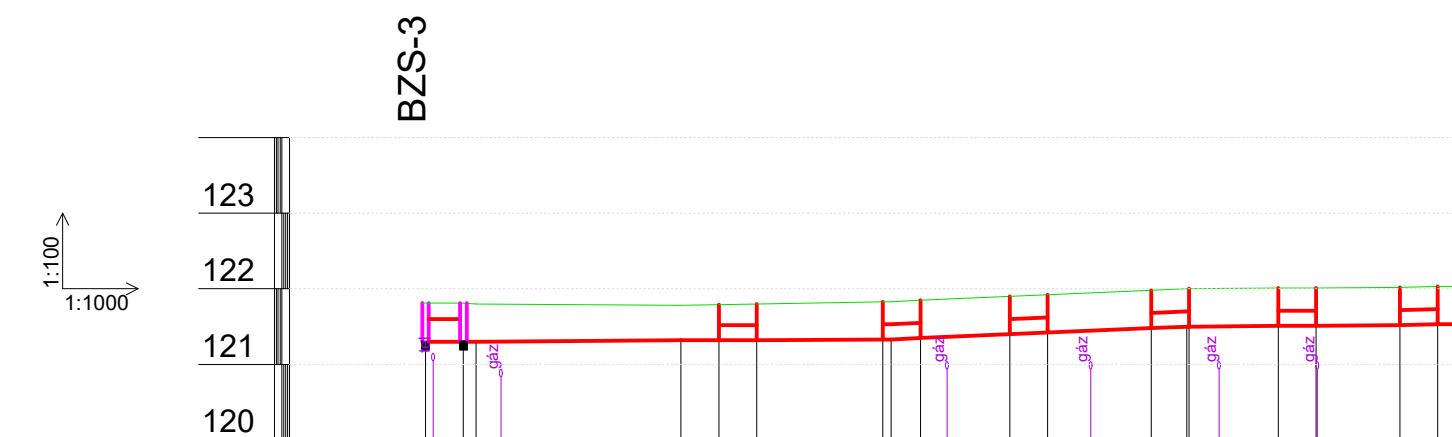
Csatorna jele	<b>BZS-3-2 csatorna</b>
Utca neve	<b>Bajcsy-Zsilinszki utca</b>



BZS-3-2 csatorna

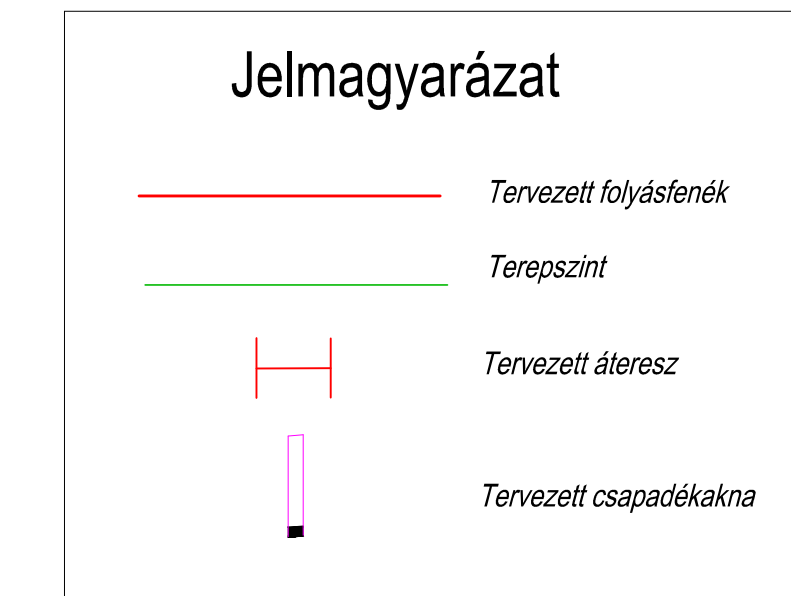
SZELVÉNYEZÉS	MAGASSÁG	TEREPSZINT
	FOLYÁSFENÉK SZ.	
	KERESZTEZŐ V.	
	LEÁGÁZÁS	
	KERESZTEZŐ V.	
	VÉDŐCSŐ	
	TÖRÉSPONT	
	MÉRTAD.VÍZHOZAM	
LEJTÉS	330m 4.0 ‰	
CSŐ MÉRETE-ANYAGA	KC-30 Áttört falu- 146.90 m 40b - 84.00	

Csatorna jele	<b>SZG-2 csatorna</b>
Utca neve	<b>Szegfű utca</b>



SZG-2 csatorna

SZELVÉNYEZÉS	MAGASSÁG	TEREPSZINT
	FOLYÁSFENÉK SZ.	
	KERESZTEZŐ V.	
	LEÁGÁZÁS	
	KERESZTEZŐ V.	
	VÉDŐCSŐ	
	TÖRÉSPONT	
	MÉRTAD.VÍZHOZAM	
LEJTÉS	140.40 m 1.5 ‰	
CSŐ MÉRETE-ANYAGA	KC-30 Áttört falu- 103.40 m 40b - 37.00 m	



Módosítás száma	0	1	2	3	4
Módosítás dátuma					
Generáltervező:	AQUA-K Kft. 4400 Nyíregyháza, Bujtos utca 17. Tel./Fax: 42/764-485 e-mail: iroda@aquak-kft.hu		Ügyvezető:  Kovács Gyula		Dátum: 2017. 07
Megbízó:	Újfehértó város Önkormányzat		Tervtípusa: Kiviteli		Méretarány: M=1:100 M=1:1000
Projekt címe:	Újfehértó - belvízelöntési gócpontok csapadékvíz elvezetése		Munkaszám: AK-K-12/17		
A terv tárgya:	Újfehértó - belvízelöntési gócpontok csapadékvíz elvezetése		Rajzszám: 4.2		
A rajz megnevezése:	BZS-3-1-1-1, BZS-3-1-2, BZS-3-2, SZG-2 csatorna hossz-szelvénye				
Közvetlen vezető/tervező:	Székely György VZ-12/17/0726	Tervező:			